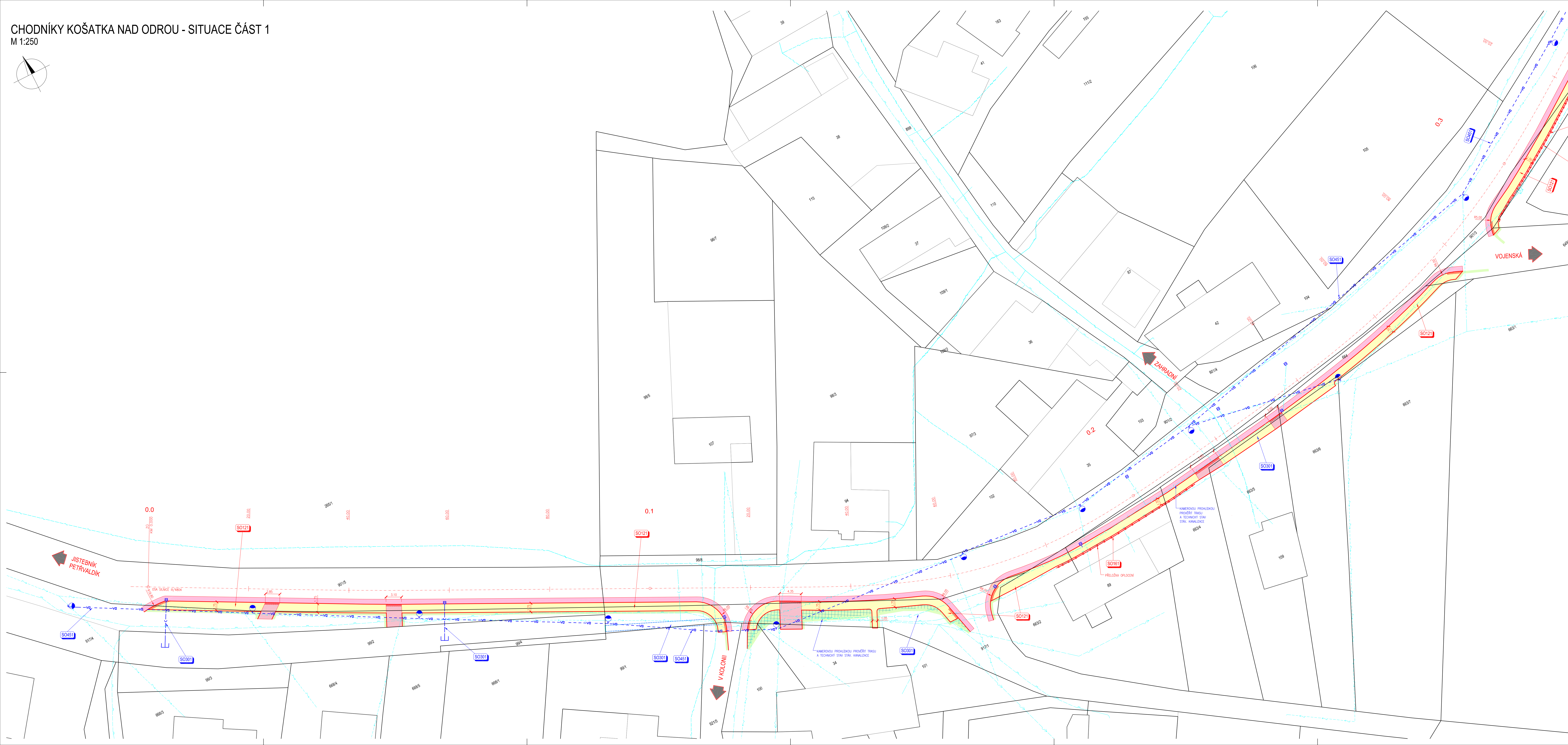
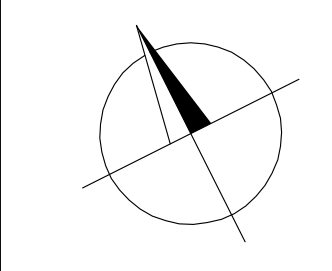
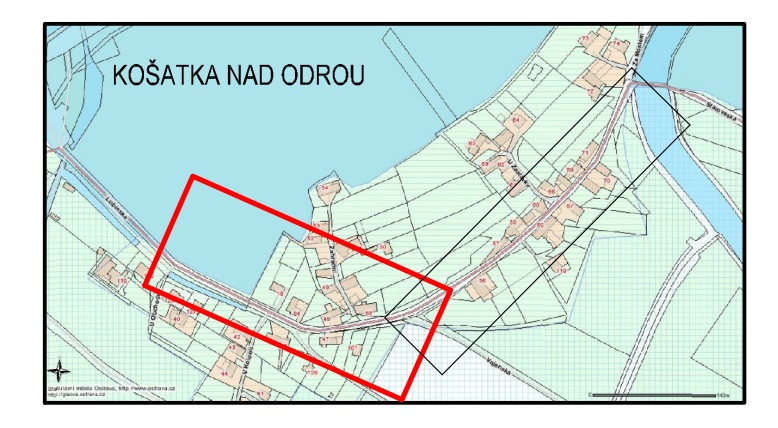


CHODNÍKY KOŠATKA NAD ODROU - SITUACE ČÁST 1
M 1:250



- LEGENDA**
- VOZOVNA PLOHA KONSTRUKCE
 - VJEZDY ZAMKOVÁ DLAŽBA SEBA
 - CHODNÍK ZAMKOVÁ DLAŽBA SEBA
 - PŘELOŽNÍ ZAMKOVÁ DLAŽBA ČERVENÁ
 - ZELENÉ PLOCHY
 - TECHNICKÁ REKULTIVACE
 - PŘELOŽKA OPLUŠNĚNÍ
- OBJEKTY**
- SO121 CHODNÍKY A SEZEDY
 - SO161 PŘELOŽKY OPLUŠNĚNÍ
 - SO301 KANALIZACE
 - SO451 VEŘEJNÉ OSVĚTLENÍ
 - SO511 PŘELOŽKA PŘÍPOJKY PLYNOVODU
- STÁVAJÍCÍ INŽ. SÍTĚ**
- ELEKTROVNÉ VEDENÍ NADZEMNÍ
 - SEDELOVNÉ KABELY
 - PLYNOVOD
 - KANALIZACE
 - VODOVOD
- NOVÉ INŽ. SÍTĚ**
- VEŘEJNÉ OSVĚTLENÍ NADZEMNÍ
 - KANALIZACE
 - PLYNOVOD



ZMĚNA VÝKRESU

Č. ZMĚNY	PŘÍČINNÁ ZMĚNA	ZMĚNU PROVEDL	PODPIS	DATA ZMĚNY
1				
2				
3				

D

SOUPRAVNÝ SYSTÉM: JTSK
VÝKRESOVÝ SYSTÉM: R4+0

VEDOUČÍ PROJEKTANT - IHP	ING. STRUHANÝ FILIP		
ZODPOVĚDNÝ PROJEKTANT	ING. STRUHANÝ FILIP		
VÝPRACOVATEL	ING. VÝSEKAL ZDENĚK		
KONTROLOVAL	ING. LEBERSKÝ ZDENĚK		
KRAJ, MĚO, OSM	MORAVSKOSLEZSKÝ STÁRA VES NAD ODREJANČÍ		
OBJEDNATEL, INVESTOR	OBEC STARA VES NAD ODREJANČÍ		
NÁZEV AKCE:	CHODNÍKY KOŠATKA NAD ODROU	DATA:	03/2013
NÁZEV OBJEKTU:	VÝKRESY	FORMÁT:	A4xM
NÁZEV VÝKRESU:	SITUACE STAVBY V KATASTRÁLNÍ MAPĚ ČÁST 1	MĚRÍTKO:	1:250
		STUPĚŇ:	DUR
		ZAK. ČÍSLO:	110294
		Č. SOUPRAVY:	
		Č. VÝKRESU:	03.1